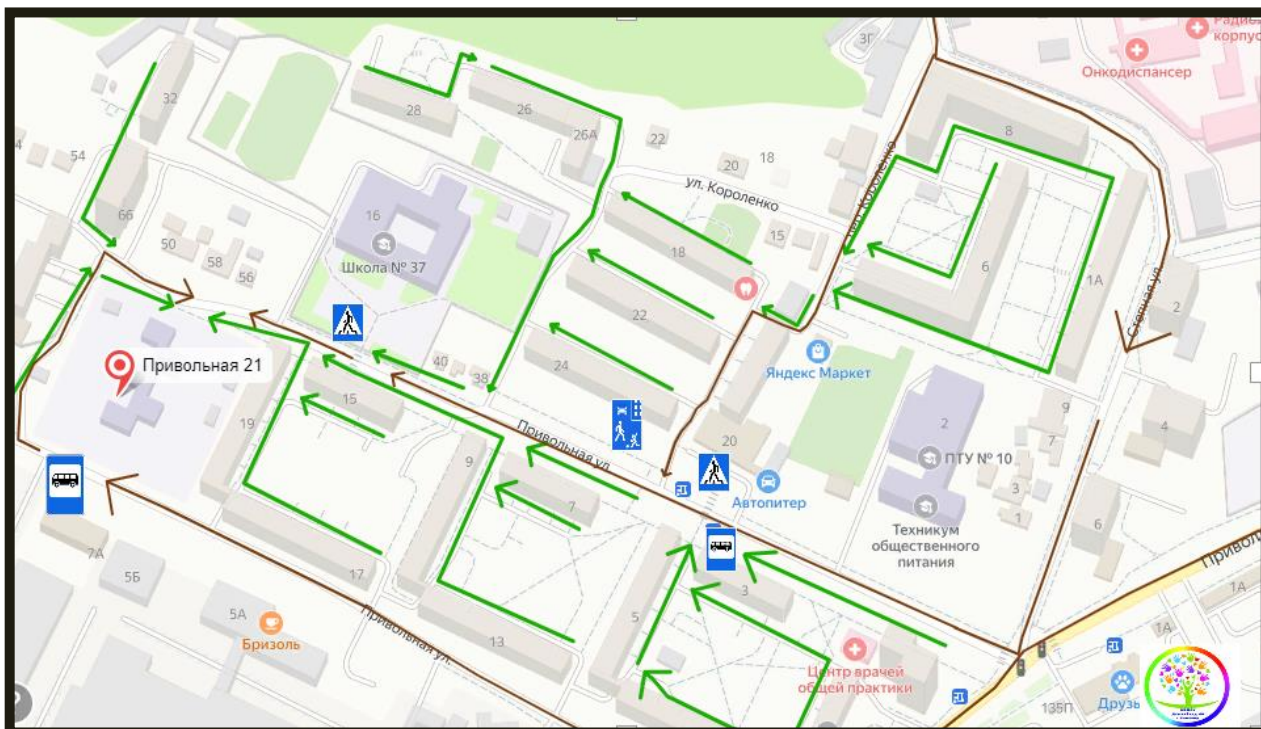


2.

2 План-схемы

2.1. План-схема района расположения образовательной организации, пути движения транспортных средств и воспитанников

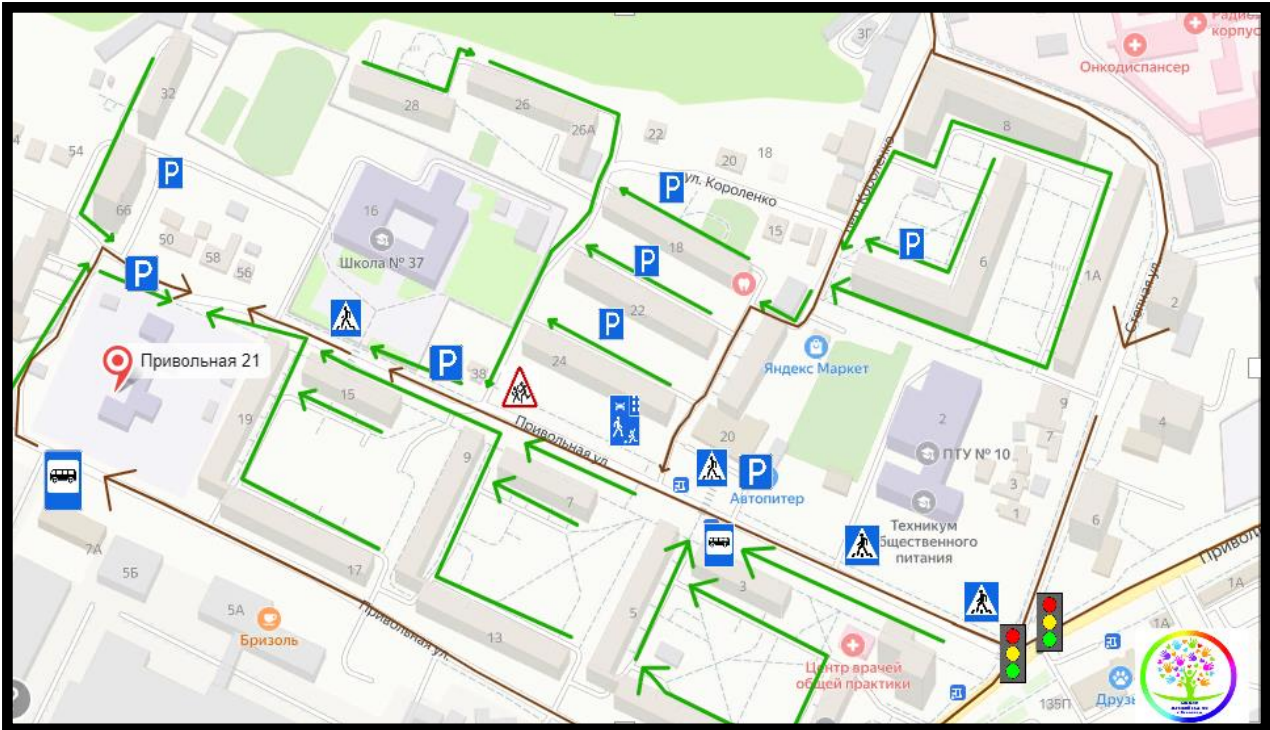


Пути движения
воспитанников



Пути движения
транспортных средств

2.2 Схема организации дорожного движения в непосредственной близости от образовательной организации с размещением соответствующих технических средств организации дорожного движения детей и расположением парковочных мест.

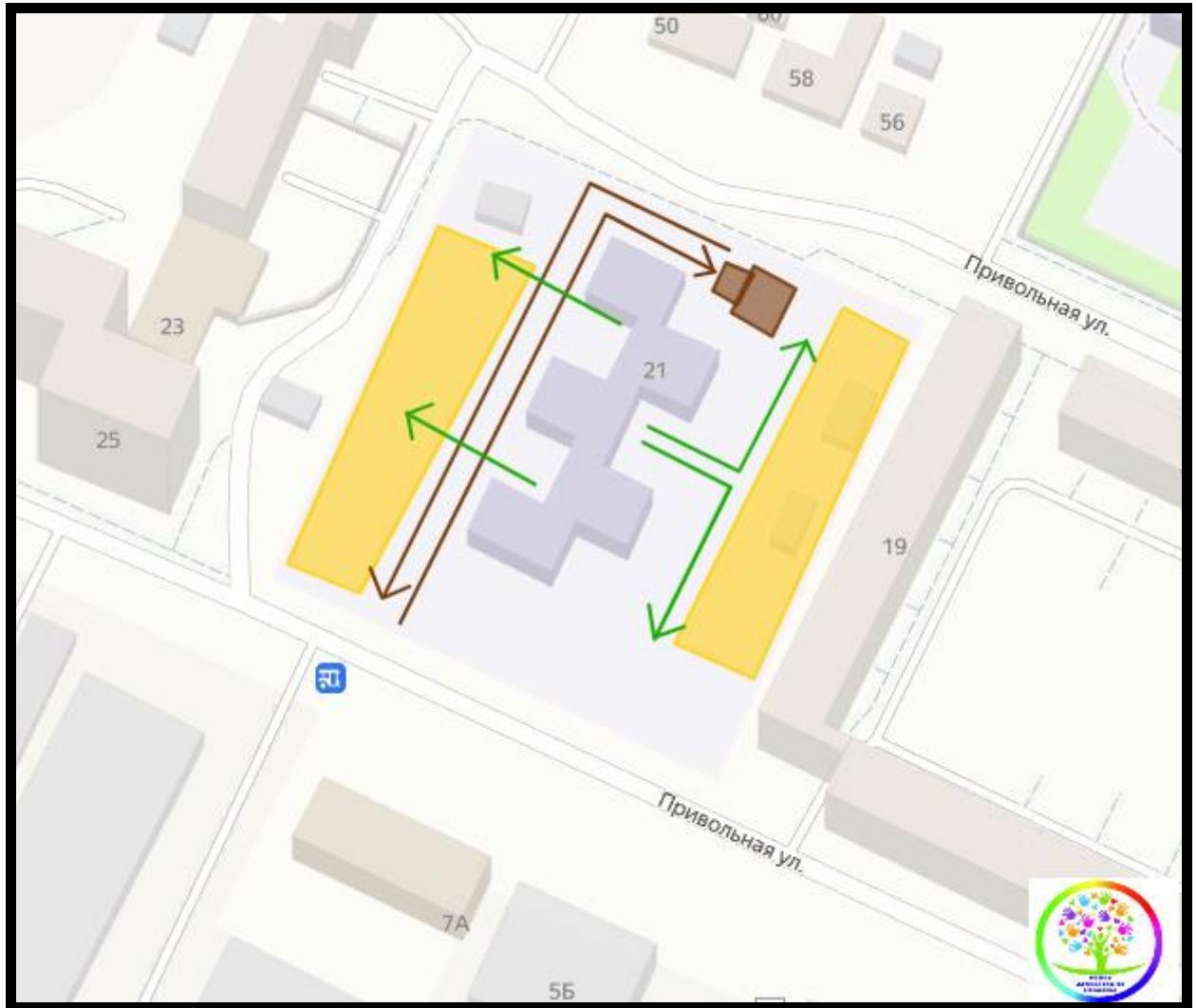


Пути движения
воспитанников



Пути движения транспортных
средств

2.3. Пути движения транспортных средств по территории образовательного учреждения к местам разгрузки/погрузки и рекомендуемые безопасные пути передвижения детей (воспитанников)



Пути движения транспортных средств по территории
МБДОУ д/с № 68 г. Белгород



Безопасные маршруты следования детей по территории
МБДОУ д/с № 68 г. Белгород

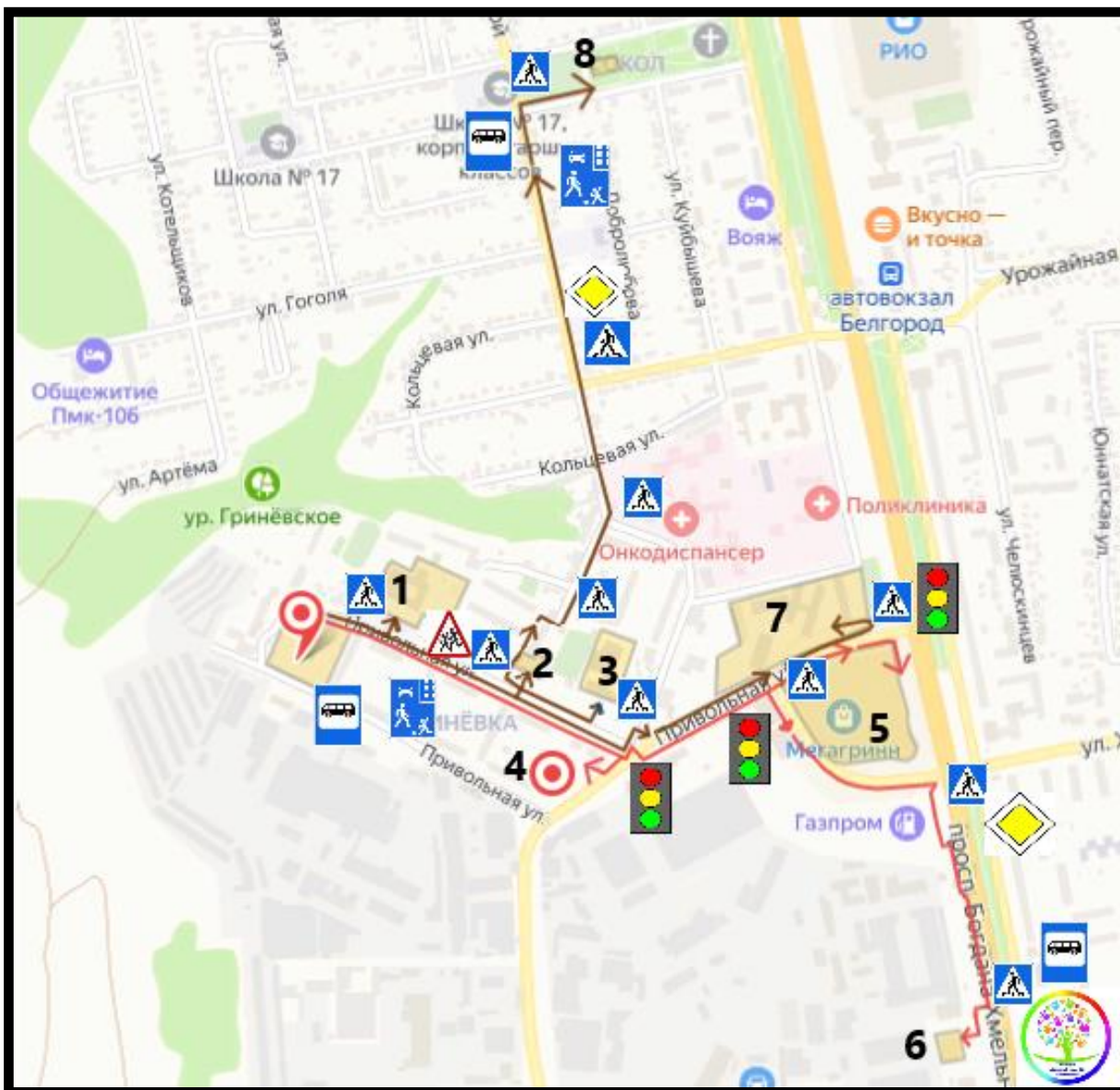


Место посадки детей в автобус



Место погрузки/разгрузки на территории МБДОУ д/с №68
г. Белгород

2.4. Маршруты движения организованных групп детей (воспитанников) от образовательного учреждения к основным объектам инфраструктуры (основные маршруты следования детей дошкольной организации к социальным объектам, проведения конкурсов, экскурсий, целевых прогулок и др.)



Условные обозначения (предполагаемые безопасные пути следования детей к социальным объектам):

- 1 – МБОУ СОШ № 37
- 2 – Супермаркет «Каскад»;
- 3 – ОГАПОУ Белгородский техникум общественного питания
- 4 – Отделение почтовой связи № 32
- 5 – ТЦ «МегаГринн»;
- 6 – МБУК ГЦНТ «Сокол»
- 7- ОГАПОУ Белгородский политехнический колледж
- 8- МБУК Дом офицеров